



**МУНИЦИПАЛЬНОЕ АВТОНОМНОЕ ДОШКОЛЬНОЕ ОБРАЗОВАТЕЛЬНОЕ УЧРЕЖДЕНИЕ
«ДЕТСКИЙ САД КОМБИНИРОВАННОГО ВИДА № 1
«ГОЛУБОЙ КОРАБЛИК»**

ПАСПОРТ ДОРОЖНОЙ БЕЗОПАСНОСТИ

2022 год

СОГЛАСОВАНО:

УТВЕРЖДАЮ:

Заместитель главы Администрации РГО
по социальным вопросам

Заведующий
МАДОУ «Детский сад № 1 «Голубой кораблик»

_____ Е. Ю. Сметанина

_____ О. Н. Михайлова

« _____ » _____ 2022 года

« _____ » _____ 2022 года

ПАСПОРТ ДОРОЖНОЙ БЕЗОПАСНОСТИ

МУНИЦИПАЛЬНОГО АВТОНОМНОГО ДОШКОЛЬНОГО ОБРАЗОВАТЕЛЬНОГО УЧРЕЖДЕНИЯ
«ДЕТСКИЙ САД КОМБИНИРОВАННОГО ВИДА № 1 «ГОЛУБОЙ КОРАБЛИК»

СОГЛАСОВАНО:

Врио начальника ОГИБДД ОМВД России
по Режевскому району
капитан полиции

_____ Д. В. Седельник

« _____ » _____ 2022 года

2022 год

СОДЕРЖАНИЕ

№ п/п	Наименование раздела	Номер листа
1	Титульный лист	1
2	Лист согласования	2
3	Содержание	3
4	Общие данные	4 - 5
5	Пояснительная записка	
5.1	Характеристика территории и путей подхода к образовательному учреждению	6 - 7
5.2	Схемы, приведенные в паспорте дорожной безопасности образовательного учреждения	8
5.3	Схема района расположения образовательного учреждения	9
5.4	Схемы организации дорожного движения в районе расположения	10
5.5	Схемы маршрутов движения организованных групп воспитанников к местам проведения занятий вне образовательного учреждения	11
5.6	Карточки пешеходных переходов	
5.6.1	Карточка № 1 наземного пешеходного перехода	12
5.6.2	Карточка № 2 наземного пешеходного перехода	13
5.6.3	Карточка № 3 наземного пешеходного перехода	14
5.6.4	Карточка № 4 наземного пешеходного перехода	15
5.6.5	Карточка № 5 наземного пешеходного перехода	16
5.6.6	Карточка № 6 наземного пешеходного перехода	17
5.6.7	Карточка № 7 наземного пешеходного перехода	18
6	Схема путей движения транспортных средств к местам погрузки-разгрузки и безопасных путей движения детей	19
7	Обеспечение безопасности перевозок детей специальным транспортным средством (автобусом)	
7.1	Общие данные	20 - 21
7.2	Схема безопасного расположения автобусных остановок	22
7.3	Схема маршрутов движения автобусов	23
7.4	Карточки остановок общественного транспорта (автобусных)	
7.4.1	Карточка № 1 остановки общественного транспорта (автобусной)	24
7.4.2	Карточка № 2 остановки общественного транспорта (автобусной)	25
8	Обеспечение безопасности при производстве дорожных ремонтно-строительных работ	26
9	Приложения	
9.1	Приложение № 1. Форма информационной карточки перевозок детей специальным транспортным средством (автобусом)	27
ПАСПОРТ ДОРОЖНОЙ БЕЗОПАСНОСТИ		СОДЕРЖАНИЕ 3

ОБЩИЕ ДАННЫЕ

Полное наименование образовательного учреждения:	Муниципальное автономное дошкольное образовательное учреждение «Детский сад комбинированного вида № 1 «Голубой кораблик»	
Сокращенное наименование образовательного учреждения:	МАДОУ «Детский сад № 1 «Голубой кораблик»	
Юридический, фактический и почтовый адреса:	Россия, 623750, Свердловская область, город Реж, улица Спортивная, дом 1	
Руководители образовательного учреждения:		
Заведующий	Михайлова Ольга Николаевна	8 (34364) 3-53-48
Заместитель заведующего по административно-хозяйственной части	Дмитриева Елена Владимировна	8 (34364) 3-53-48
Ответственный работник за мероприятия по профилактике детского травматизма:		
Старший воспитатель	Дзбановская Алена Викторовна	8 (34364) 3-53-48
Ответственный работник муниципального органа управления: Муниципальное казенное учреждение "Центр сопровождения учреждений, подведомственных Управлению образования Администрации Режевского городского округа":		
Специалист по охране труда	Сотникова Анастасия Владимировна	8 (34364) 3-25-33 (доб. 31)
Ответственные работники Государственной инспекции безопасности дорожного движения: Старший государственный инспектор надзора за дорожным движением ОМВД России по Режевскому району лейтенант полиции	Балакин Максим Валерьевич	8 982-626-70-31
Инспектор по пропаганде БДД ОГИБДД ОМВД России по Режевскому району капитан полиции	Бобкова Светлана Сергеевна	8 908-904-68-00
Руководитель или ответственный работник дорожно-эксплуатационной организации, осуществляющей содержание улично-дорожной сети и содержание технических средств организации дорожного движения:		
Директор Муниципального казенного учреждения «Управление городским хозяйством»:	Вавилов Андрей Валерьевич	8 (34364) 3-27-56

Территории Режевского городского округа, закреплённые за учреждением образования:	- пос. Лесной, - нечетная сторона ул. Спортивная, - ул. Ленина № 63, №71, №79, №88, №90, - ул. М. Горького № 25, №25/1, №34, №93/1, №93/2, №93/3, - ул. Кочневская
Количество воспитанников:	213 человек.
Наличие уголка БДД:	- имеется, в методической кабинете.
Наличие класса по БДД:	отсутствует.
Наличие автогородка (площадки) по БДД:	отсутствует.
Наличие автобуса:	отсутствует.
Время пребывания воспитанников в образовательном учреждении:	07:00 – 17:30, за исключением суббот, воскресений и праздничных дней.
Номера телефонов экстренных оперативных служб:	
Единый номер экстренных оперативных служб:	112
54 Пожарно-спасательный отряд федеральной противопожарной службы Государственной противопожарной службы Главного управления МЧС России по Свердловской области 223 пожарно-спасательная часть	01, 8 (34364) 3-53-01
Отдел Министерства внутренних дел по Режевскому району	02, 8 (34364) 3-23-61
Управление Федеральной службы безопасности России по Свердловской области	8 (343) 358-82-92
Отделение скорой медицинской помощи ГАУЗ «Режевская ЦРБ»	03, 103, 8 (34364) 3-83-87
Филиал ФБУЗ «Центр гигиены и эпидемиологии в Свердловской области в г. Алапаевск, Алапаевском, Артемовском и Режевском районах»	8 (34364) 3-11-09
Единая диспетчерская служба (ЕДДС) Режевского городского округа	112, 8 (34364) 3-52-65
ОАО «ГАЗЭКС»	04, 8 (34364) 3-14-33
ОАО «Режевские электрические сети»	8 (34364) 3-29-22

ХАРАКТЕРИСТИКА ТЕРРИТОРИИ И ПУТЕЙ ПОДХОДА

Место расположения
МАДОУ «Детский сад № 1 «Голубой кораблик»: территория, ограниченная ул. Ленина, ул. Спортивная ул. М. Горького и ул. Лесная.

Наличие ограждения территории
МАДОУ «Детский сад № 1 «Голубой кораблик»: есть, соответствует проектной документации на строительство, удовлетворительное.

Наличие, оборудование и состояние въездных ворот, калиток:

Въезд № 1

калитка: в наличии, удовлетворительное;
ворота: в наличии, удовлетворительное;
запирающие устройства: в наличии, удовлетворительное;
система контроля и управления доступом: отсутствует, не требуется;
дорожный знак 3.2: отсутствует, требуется установить взамен дорожного знака 3.1;

Въезд № 2

калитка: в наличии, удовлетворительное;
ворота: в наличии, удовлетворительное;
запирающие устройства: в наличии, удовлетворительное;
система контроля и управления доступом: в наличии, удовлетворительное;
дорожный знак 3.2: в наличии, удовлетворительное;

Въезд № 3

калитка: в наличии, удовлетворительное;
ворота: в наличии, удовлетворительное;
запирающие устройства: в наличии, удовлетворительное;
система контроля и управления доступом: в наличии, удовлетворительное;
дорожный знак 3.2: отсутствует, требуется установить взамен дорожного знака 3.1;

Виды и состояние дорожного покрытия входов и въездов на территорию, проездов и проходов к хозяйственным постройкам и площадкам сбора мусора: твёрдое покрытие из асфальтобетона; состояние удовлетворительное.

Наличие и состояние парковок (парковочных мест), в непосредственной близости от места размещения МАДОУ «Детский сад № 1 «Голубой кораблик»: в наличии, площадка с асфальтобетонным покрытием для парковки автомобилей, напротив въезда № 2.

Наличие и состояние автобусных остановок, в непосредственной близости от места размещения МАДОУ «Детский сад № 1 «Голубой кораблик»:
:
- существуют, по ул. Спортивная, в районе домов № 5 и № 10:
- с чётной стороны, остановка «СЭС», состояние удовлетворительное;
- нечётной стороны, остановка «СЭС», состояние удовлетворительное.

ХАРАКТЕРИСТИКА ТЕРРИТОРИИ И ПУТЕЙ ПОДХОДА

Наличие и виды пешеходных переходов в районе расположения МАДОУ «Детский сад № 1 «Голубой кораблик»:

регулируемые наземные:

- по ул. Спортивная, в районе жилых домов № 3 и № 4;

нерегулируемые наземные:

- через внутриквартальный проезд, в районе въездов № 2 и № 3;

- через ул. Спортивная, в районе пересечения с ул. Ленина, в районе жилых домов № 5 и № 6, в районе жилых домов № 5 и № 10;

- через ул. Максима Горького, в районе пересечения с ул. Спортивная (2 шт.).

Наличие и состояние тротуаров и пешеходных дорожек на подходах к МАДОУ «Детский сад № 1 «Голубой кораблик»:

- в наличии, по ул. Ленина, ул. М. Горького, ул. Спортивная и внутриквартальным проездам удовлетворительное.

Наличие и состояние наружного освещения проезжей части, на подходах к МАДОУ «Детский сад № 1 «Голубой кораблик»:

- в наличии, по ул. Ленина, ул. М. Горького, ул. Спортивная и внутриквартальным проездам удовлетворительное.

СХЕМЫ ПРИВЕДЁННЫЕ В ПАСПОРТЕ ДОРОЖНОЙ БЕЗОПАСНОСТИ

В настоящем паспорте приведены следующие схемы:

1. Схема района расположения МАДОУ «Детский сад № 1 «Голубой кораблик», путей движения транспортных средств и воспитанников, приведена на листе 9.

На схеме указан район расположения образовательного учреждения, наиболее частые пути движения воспитанников от дома, отдаленных остановок маршрутных транспортных средств к образовательному учреждению и обратно, пути движения транспортных средств, пешеходные переходы.

2. Схема организации дорожного движения в районе расположения МАДОУ «Детский сад № 1 «Голубой кораблик» приведена на листе 10.

На схеме указаны существующие средства организации дорожного движения. На схеме приведены существующие технические средства организации дорожного движения и технические средства организации дорожного движения, предусмотренные утвержденными проектами организации дорожного движения, а также места расположения остановок маршрутных транспортных средств.

3. Схема маршрута движения воспитанников МАДОУ «Детский сад № 1 «Голубой кораблик» к месту проведения занятий в МБОУ ДО «Учебно-профессиональный центр» приведена на листе 11. На листе приведен безопасный путь движения воспитанников между образовательными учреждениями, пешеходные переходы и опасные участки, расположенные на пути следования.

4. На листах 12, 13, 14, 15, 16, 17, 18 приведены карточки пешеходных переходов, расположенных в непосредственной близости от образовательного учреждения и на подходах к ним.

Карточки содержат информацию о месте расположения перехода, его типе, оснащении и состоянии технических средств организации дорожного движения, наличии и состоянии подходов к нему.

5. Схема движения транспортных средств к местам разгрузки (погрузки) и рекомендуемые безопасные пути передвижения детей по территории образовательного учреждения приведена на листе 19.

На схеме указаны пути движения транспортных средств по территории образовательного учреждения, в том числе места погрузки (разгрузки), а также безопасные маршруты движения воспитанников, во время проведения погрузочно-разгрузочных работ и движения транспорта.

6. Схема безопасного расположения автобусных остановок в районе МАДОУ «Детский сад № 1 «Голубой кораблик» приведена на листе 22.

На схеме указаны остановки общественного транспорта и подходы от них к образовательному учреждению и обратно.

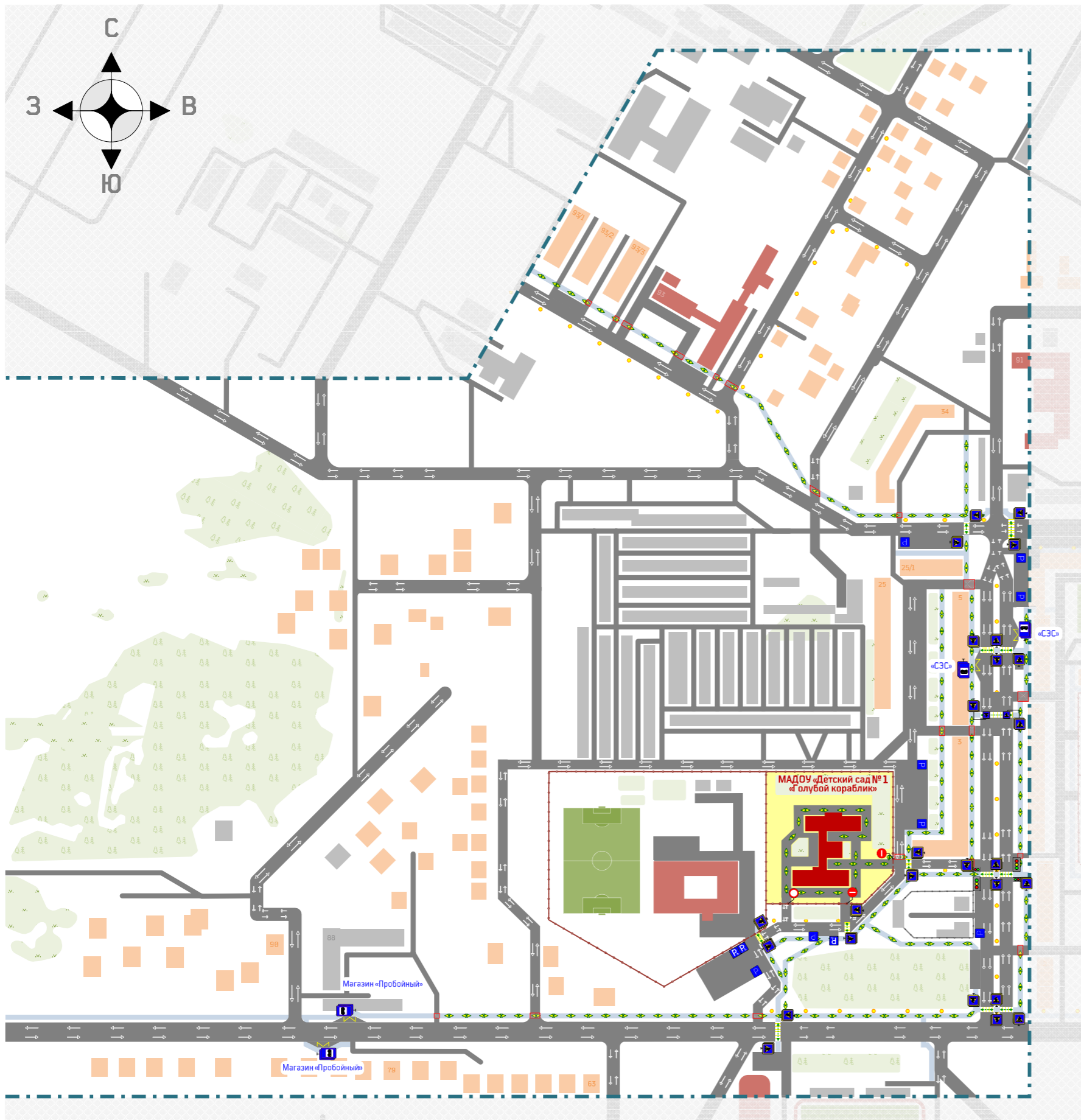
7. На листе 23 приведена схема возможных маршрутов движения автобусов, при перевозке воспитанников автобусами сторонних организаций. На схеме так же приведены возможные безопасные маршруты движения воспитанников к местам посадки-высадки и расположение мест посадки-высадки пассажиров.

8. На листах 24, 25 приведены карточки остановок общественного транспорта (автобусных), расположенных в непосредственной близости от образовательного учреждения.

9. Схема путей движения транспортных средств и воспитанников при проведении дорожных ремонтно-строительных работ вблизи образовательной организации в настоящем паспорте не приводится.

Такие схемы разрабатываются подрядной организацией для каждого случая проведения определенного вида работ согласно нормативным документам действующим в сфере организации и безопасности дорожного движения.

СХЕМА РАСПОЛОЖЕНИЯ МУНИЦИПАЛЬНОГО АВТОНОМНОГО УЧРЕЖДЕНИЯ ДОПОЛНИТЕЛЬНОГО ОБРАЗОВАНИЯ «ДЕТСКИЙ САД КОМБИНИРОВАННОГО ВИДА № 1 «ГОЛУБОЙ КОРАБЛИК»



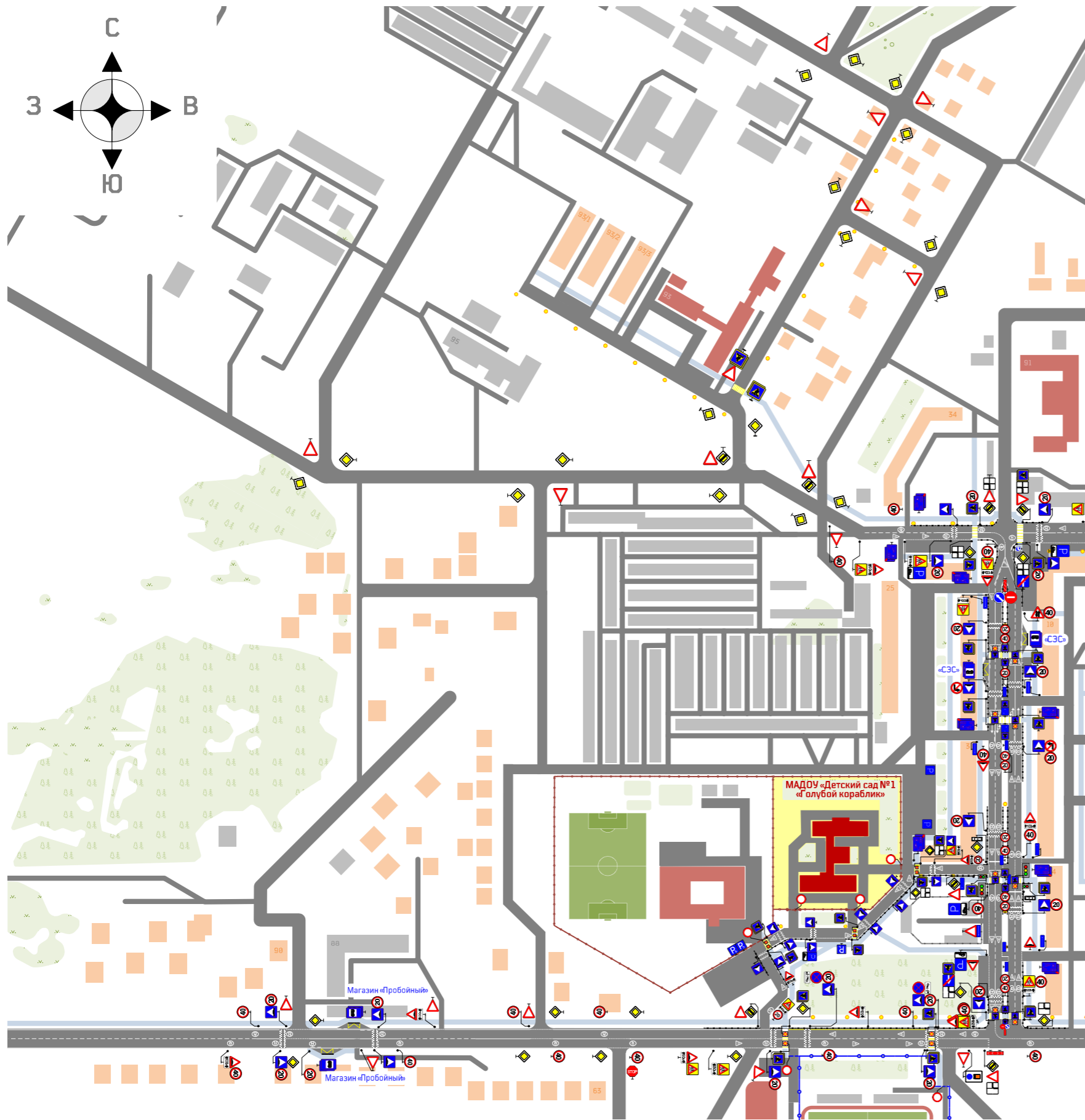
ПОЯСНИТЕЛЬНАЯ ЗАПИСКА

1. Территории Режевского городского округа, закрепленные за МАДОУ «Детский сад № 1 «Голубой кораблик», определены постановлением администрации Режевского городского округа № 2140 от 23.10.2014 года:
 - пос. Лесной,
 - нечетная сторона ул. Спортивная,
 - ул. Ленина № 63, № 71, № 79, № 88, № 90
 - ул. М. Горького № 25, № 25/1, № 34, № 93/1, № 93/2, № 93/3,
 - ул. Кочневская,
2. Территории, закреплённые за МАДОУ «Детский сад № 1 «Голубой Кораблик», расположенные в пос. Лесной на схеме условно не показаны.
3. Движение учащихся по маршруту «дом - школа - дом» осуществляется по тротуарам ул. Ленина, ул. М. Горького, ул. Спортивная, ул. Трудовая, а также по тротуарам, пешеходным дорожкам и проезжим частям внутриквартальных территорий, частного сектора и п. Лесной.

УСЛОВНЫЕ ОБОЗНАЧЕНИЯ:

- - здание МАДОУ «Детский сад № 1 «Голубой Кораблик»;
- - другие учреждения образования;
- - другие общественные учреждения (культуры, спорта, торговли и пр.);
- - жилая застройка;
- - промышленные, складские или коммунальные объекты, хозяйственные и пр.;
- границы земельного участка МАДОУ «Детский сад № 1 «Голубой Кораблик»;
- территории*, закрепленные за МАДОУ «Детский сад № 1 «Голубой Кораблик»;
- - «зелёные» зоны, лесные массивы;
- - спортивные сооружения (стадион, теннисная или хоккейная площадка и пр.);
- - ограждение территории образовательного учреждения, калитки, ворота;
- - проезжая часть улиц, дорог, проездов, парковки, площади и пр.;
- - тротуары, пешеходные дорожки и т.п.;
- - остановки общественного транспорта;
- «СП «Кедр» - название остановок общественного транспорта;
- - наземный пешеходный переход;
- - светофоры (транспортные типа Т.1-Т.3 пешеходные типа П.1 или П.2);
- - светофор типа Т.7;
- - дорожные знаки;
- - наружное освещение;
- - дорожное ограждение пешеходное;
- - дорожное ограждение барьерное одностороннее.
- - основные пути движения транспортных средств;
- - основные пути движения пешеходов;
- опасные зоны (зоны нерегулируемого пересечения путей движения пешеходов и транспортных средств).

СХЕМА ОРГАНИЗАЦИИ ДОРОЖНОГО ДВИЖЕНИЯ В РАЙОНЕ РАСПОЛОЖЕНИЯ МАДОУ «ДЕТСКИЙ САД № 1 «ГОЛУБОЙ КОРАБЛИК»



ПОЯСНИТЕЛЬНАЯ ЗАПИСКА

1. На схеме приведены технические средства организации дорожного движения (ТС ОДД), которые установлены, должны быть установлены, перенесены или демонтированы в целях обеспечения безопасного передвижения учащихся по маршруту «дом - школа - дом», в соответствии с действующими проектами организации дорожного движения, утверждёнными в установленном порядке и нормативными актами в сфере организации и безопасности дорожного движения, вступившими в силу после их утверждения.

2. На схеме приведено примерное место расположения ТС ОДД. Точное место расположения каждого вида (единичного или в группе) и количество ТС ОДД, которые установлены, должны быть установлены, перенесены или демонтированы, определяется проектом организации дорожного движения.

УСЛОВНЫЕ ОБОЗНАЧЕНИЯ:

- здание МАДОУ «Детский сад № 1 «Голубой Кораблик»;
- другие учреждения образования;
- другие общественные учреждения (культуры, спорта, торговли и пр.);
- жилая застройка;
- промышленные, складские или коммунальные объекты, хозяйственные и пр.;
- границы земельного участка МАДОУ «Детский сад № 1 «Голубой Кораблик»;
- «зелёные» зоны, лесные массивы;
- спортивные сооружения (стадион, теннисная или хоккейная площадка и пр.);
- ограждение территории образовательного учреждения, калитки, ворота;
- проезжая часть улиц, дорог, проездов, парковки, площади и пр.;
- тротуары, пешеходные дорожки и т.п.;
- остановки общественного транспорта;
- «СП «Кедр» - название остановок общественного транспорта;
- наземный пешеходный переход;
- светофоры (транспортные типа Т.1-Т.3 пешеходные типа П.1 или П.2);
- светофор типа Т.7;
- дорожные знаки;
- наружное освещение;
- дорожное ограждение пешеходное;
- дорожное ограждение барьерное одностороннее.
- искусственная неровность;
- дорожная горизонтальная разметка;
- дорожная вертикальная разметка для горизонтальных элементов;

**КАРТОЧКА № 1
НАЗЕМНОГО ПЕШЕХОДНОГО ПЕРЕХОДА**

Место (зона) расположения пешеходного перехода:	внутриквартальный проезд, в районе въезда № 2;
Тип пешеходного перехода (регулируемый / нерегулируемый):	наземный, нерегулируемый
Наличие и состояние технических средств организации дорожного движения на пешеходном переходе и подходах к нему:	
дорожные знаки 5.19.1, 5.19.2	установлены, удовлетворительное;
искусственные неровности:	установлены частично, удовлетворительное, требуется установить дополнительно;
дорожные знаки 5.20:	установлены частично, удовлетворительное, требуется установить дополнительно;
дорожные знаки 3.24 «20»:	установлены частично, удовлетворительное, требуется установить дополнительно;
дорожные знаки 1.23 (повторные), с табличкой 8.2.1:	установлены частично, удовлетворительное, требуется установить дополнительно;
дорожные знаки 1.17 с табличкой 8.2.1:	установлены частично, удовлетворительное, требуется установить дополнительно;
дорожные знаки 1.23 (основные):	установлены частично, удовлетворительное, требуется установить дополнительно;
пешеходное ограждение ограничивающее перильного типа:	установлено, удовлетворительное;
светофоры типа П.1:	отсутствуют, не требуется;
светофоры типа Т.7:	отсутствуют, требуется установить;
горизонтальная дорожная разметка:	
линия 1.1, материал:	отсутствуют, не требуется;
линии 1.14.1 на «желтом фоне», материал:	сезонное нанесение, краска;
линии 1.25, материал:	сезонное нанесение, краска;
символы 1.24.1, материал:	сезонное нанесение, краска;
символы 1.24.2, материал:	сезонное нанесение, краска.
Наличие и состояние подходов к пешеходному переходу, материал покрытия:	- в наличии, с обеих сторон, удовлетворительное, асфальтобетон.
Наличие и состояние наружного освещения пешеходного перехода:	установлено, удовлетворительное;
Другие (дополнительные) средства организации дорожного движения:	- отсутствуют, не требуется.

**КАРТОЧКА № 2
НАЗЕМНОГО ПЕШЕХОДНОГО ПЕРЕХОДА**

Место (зона) расположения пешеходного перехода:	внутриквартальный проезд, в районе въезда № 3;
Тип пешеходного перехода (регулируемый / нерегулируемый):	наземный, нерегулируемый
Наличие и состояние технических средств организации дорожного движения на пешеходном переходе и подходах к нему:	
дорожные знаки 5.19.1, 5.19.2	установлены, удовлетворительное;
искусственные неровности:	установлены частично, удовлетворительное, требуется установить дополнительно;
дорожные знаки 5.20:	установлены частично, удовлетворительное, требуется установить дополнительно;
дорожные знаки 3.24 «20»:	установлены частично, удовлетворительное, требуется установить дополнительно;
дорожные знаки 1.23 (повторные), с табличкой 8.2.1:	установлены частично, удовлетворительное, требуется установить дополнительно;
дорожные знаки 1.17 с табличкой 8.2.1:	установлены частично, удовлетворительное, требуется установить дополнительно;
дорожные знаки 1.23 (основные):	установлены частично, удовлетворительное, требуется установить дополнительно;
пешеходное ограждение ограничивающее перильного типа:	установлено, удовлетворительное;
светофоры типа П.1:	отсутствуют, не требуется;
светофоры типа Т.7:	отсутствуют, требуется установить;
горизонтальная дорожная разметка:	
линия 1.1, материал:	отсутствуют, не требуется;
линии 1.14.1 на «желтом фоне», материал:	сезонное нанесение, краска;
линии 1.25, материал:	сезонное нанесение, краска;
символы 1.24.1, материал:	сезонное нанесение, краска;
символы 1.24.2, материал:	сезонное нанесение, краска.
Наличие и состояние подходов к пешеходному переходу, материал покрытия:	- в наличии, удовлетворительное, асфальтобетон.
Наличие и состояние наружного освещения пешеходного перехода:	установлено, удовлетворительное;
Другие (дополнительные) средства организации дорожного движения:	- отсутствуют, не требуется.

**КАРТОЧКА № 3
НАЗЕМНОГО ПЕШЕХОДНОГО ПЕРЕХОДА**

Место (зона) расположения пешеходного перехода:	ул. Спортивная, на пересечении с ул. Ленина (переход через ул. Спортивная);
Тип пешеходного перехода (регулируемый / нерегулируемый):	наземный, нерегулируемый;
Наличие и состояние технических средств организации дорожного движения на пешеходном переходе и подходах к нему:	
дорожные знаки 5.19.1, 5.19.2	установлены частично, удовлетворительное, требуется установить дополнительно;
искусственные неровности:	установлены избыточно, удовлетворительное, требуется демонтировать с чётной стороны;
дорожные знаки 5.20:	установлены избыточно, удовлетворительное, требуется демонтировать с чётной стороны;
дорожные знаки 3.24 «20»:	установлены, удовлетворительное, требуется уточнить;
дорожные знаки 1.23 (повторные), с табличкой 8.2.1:	установлены, удовлетворительное, требуется уточнить;
дорожные знаки 1.17 с табличкой 8.2.1:	установлены частично, удовлетворительное;
дорожные знаки 1.23 (основные):	установлены, удовлетворительное, требуется уточнить;
пешеходное ограждение ограничивающее перильного типа:	установлены, удовлетворительное;
светофоры типа П.1:	нет, не требуется;
светофоры типа Т.7:	отсутствуют, требуется установить;
горизонтальная дорожная разметка:	
линия 1.1, материал:	сезонное нанесение, краска;
линии 1.14.1 на «желтом фоне», материал:	сезонное нанесение, краска;
линии 1.25, материал:	сезонное нанесение, краска;
символы 1.24.1, материал:	сезонное нанесение, краска;
символы 1.24.2, материал:	сезонное нанесение, краска.
Наличие и состояние подходов к пешеходному переходу, материал покрытия:	- в наличии, с обеих сторон, удовлетворительное, асфальтобетон.
Наличие и состояние наружного освещения пешеходного перехода:	- в наличии, на разделительной полосе ул. Спортивная, удовлетворительное.
Другие (дополнительные) средства организации дорожного движения:	- отсутствуют.

**КАРТОЧКА № 4
НАЗЕМНОГО ПЕШЕХОДНОГО ПЕРЕХОДА**

Место (зона) расположения пешеходного перехода:	ул. Спортивная, в районе домов № 3 и № 4 (переход через ул. Спортивная);
Тип пешеходного перехода (регулируемый / нерегулируемый):	наземный, регулируемый;
Наличие и состояние технических средств организации дорожного движения на пешеходном переходе и подходах к нему:	
дорожные знаки 5.19.1, 5.19.2	установлены частично, удовлетворительное, требуется установить дополнительно;
искусственные неровности:	установлены, удовлетворительное;
дорожные знаки 5.20:	установлены, удовлетворительное;
дорожные знаки 3.24 «20»:	установлены частично, удовлетворительное, требуется установить дополнительно;
дорожные знаки 1.23 (повторные), с табличкой 8.2.1:	установлены частично, удовлетворительное, требуется установить дополнительно;
дорожные знаки 1.17 с табличкой 8.2.1:	установлены частично, удовлетворительное, требуется установить дополнительно;
дорожные знаки 1.23 (основные):	установлены частично, удовлетворительное, требуется установить дополнительно;
пешеходное ограждение ограничивающее перильного типа:	отсутствуют, требуется установить;
светофоры типа П.1:	установлены частично, удовлетворительное, требуется установить дополнительно;
светофоры типа Т.7:	отсутствуют, не требуется;
горизонтальная дорожная разметка:	
линия 1.1, материал:	сезонное нанесение, краска;
линии 1.14.1 на «желтом фоне», материал:	сезонное нанесение, краска;
линии 1.25, материал:	сезонное нанесение, краска;
символы 1.24.1, материал:	сезонное нанесение, краска;
символы 1.24.2, материал:	сезонное нанесение, краска.
Наличие и состояние подходов к пешеходному переходу, материал покрытия:	- в наличии, с обеих сторон, удовлетворительное, асфальтобетон.
Наличие и состояние наружного освещения пешеходного перехода:	- в наличии, на разделительной полосе ул. Спортивная, удовлетворительное.
Другие (дополнительные) средства организации дорожного движения:	- отсутствуют.

**КАРТОЧКА № 5
НАЗЕМНОГО ПЕШЕХОДНОГО ПЕРЕХОДА**

Место (зона) расположения пешеходного перехода:	ул. Спортивная, в районе жилых домов № 5 и № 6 (переход через ул. Спортивная);
Тип пешеходного перехода (регулируемый / нерегулируемый):	наземный, нерегулируемый;
Наличие и состояние технических средств организации дорожного движения на пешеходном переходе и подходах к нему:	
дорожные знаки 5.19.1, 5.19.2	установлены частично, удовлетворительное, требуется установить дополнительно;
искусственные неровности:	установлены, удовлетворительное;
дорожные знаки 5.20:	установлены, удовлетворительное;
дорожные знаки 3.24 «20»:	установлены частично, удовлетворительное, требуется установить дополнительно;
дорожные знаки 1.23 (повторные), с табличкой 8.2.1:	установлены, удовлетворительное, требуется уточнить;
дорожные знаки 1.17 с табличкой 8.2.1:	установлены, удовлетворительное, требуется уточнить;
дорожные знаки 1.23 (основные):	установлены, удовлетворительное, требуется уточнить;
пешеходное ограждение ограничивающее перильного типа:	установлены, удовлетворительное;
светофоры типа П.1:	нет, не требуется;
светофоры типа Т.7:	установлены, удовлетворительное;
горизонтальная дорожная разметка:	
линия 1.1, материал:	сезонное нанесение, краска;
линии 1.14.1 на «желтом фоне», материал:	сезонное нанесение, краска;
линии 1.25, материал:	сезонное нанесение, краска;
символы 1.24.1, материал:	сезонное нанесение, краска;
символы 1.24.2, материал:	сезонное нанесение, краска.
Наличие и состояние подходов к пешеходному переходу, материал покрытия:	- в наличии, с обеих сторон, удовлетворительное, асфальтобетон.
Наличие и состояние наружного освещения пешеходного перехода:	- в наличии, на разделительной полосе ул. Спортивная, удовлетворительное.
Другие (дополнительные) средства организации дорожного движения:	- отсутствуют.

**КАРТОЧКА № 6
НАЗЕМНОГО ПЕШЕХОДНОГО ПЕРЕХОДА**

Место (зона) расположения пешеходного перехода:	ул. Спортивная, в районе жилых домов № 5 и № 10 (переход через ул. Спортивная);
Тип пешеходного перехода (регулируемый / нерегулируемый):	наземный, нерегулируемый;
Наличие и состояние технических средств организации дорожного движения на пешеходном переходе и подходах к нему:	
дорожные знаки 5.19.1, 5.19.2	установлены частично, удовлетворительное, требуется установить дополнительно;
искусственные неровности:	установлены, удовлетворительное;
дорожные знаки 5.20:	установлены, удовлетворительное;
дорожные знаки 3.24 «20»:	установлены частично, удовлетворительное, требуется установить дополнительно;
дорожные знаки 1.23 (повторные), с табличкой 8.2.1:	установлены, удовлетворительное, требуется уточнить;
дорожные знаки 1.17 с табличкой 8.2.1:	установлены, удовлетворительное, требуется уточнить;
дорожные знаки 1.23 (основные):	установлены, удовлетворительное, требуется уточнить;
пешеходное ограждение ограничивающее перильного типа:	установлены, удовлетворительное;
светофоры типа П.1:	нет, не требуется;
светофоры типа Т.7:	отсутствуют, требуется установить;
горизонтальная дорожная разметка:	
линия 1.1, материал:	сезонное нанесение, краска;
линии 1.14.1 на «желтом фоне», материал:	сезонное нанесение, краска;
линии 1.25, материал:	сезонное нанесение, краска;
символы 1.24.1, материал:	сезонное нанесение, краска;
символы 1.24.2, материал:	сезонное нанесение, краска.
Наличие и состояние подходов к пешеходному переходу, материал покрытия:	- в наличии, с обеих сторон, удовлетворительное, асфальтобетон.
Наличие и состояние наружного освещения пешеходного перехода:	- в наличии, на разделительной полосе ул. Спортивная, удовлетворительное.
Другие (дополнительные) средства организации дорожного движения:	- отсутствуют.

КАРТОЧКА № 7
НЕРЕГУЛИРУЕМОГО НАЗЕМНОГО ПЕШЕХОДНОГО ПЕРЕХОДА

Место (зона) расположения пешеходного перехода:

ул. Максима Горького, на пересечении с ул. Спортивная (переход через ул. Максима Горького, со стороны ул. Кочневская);

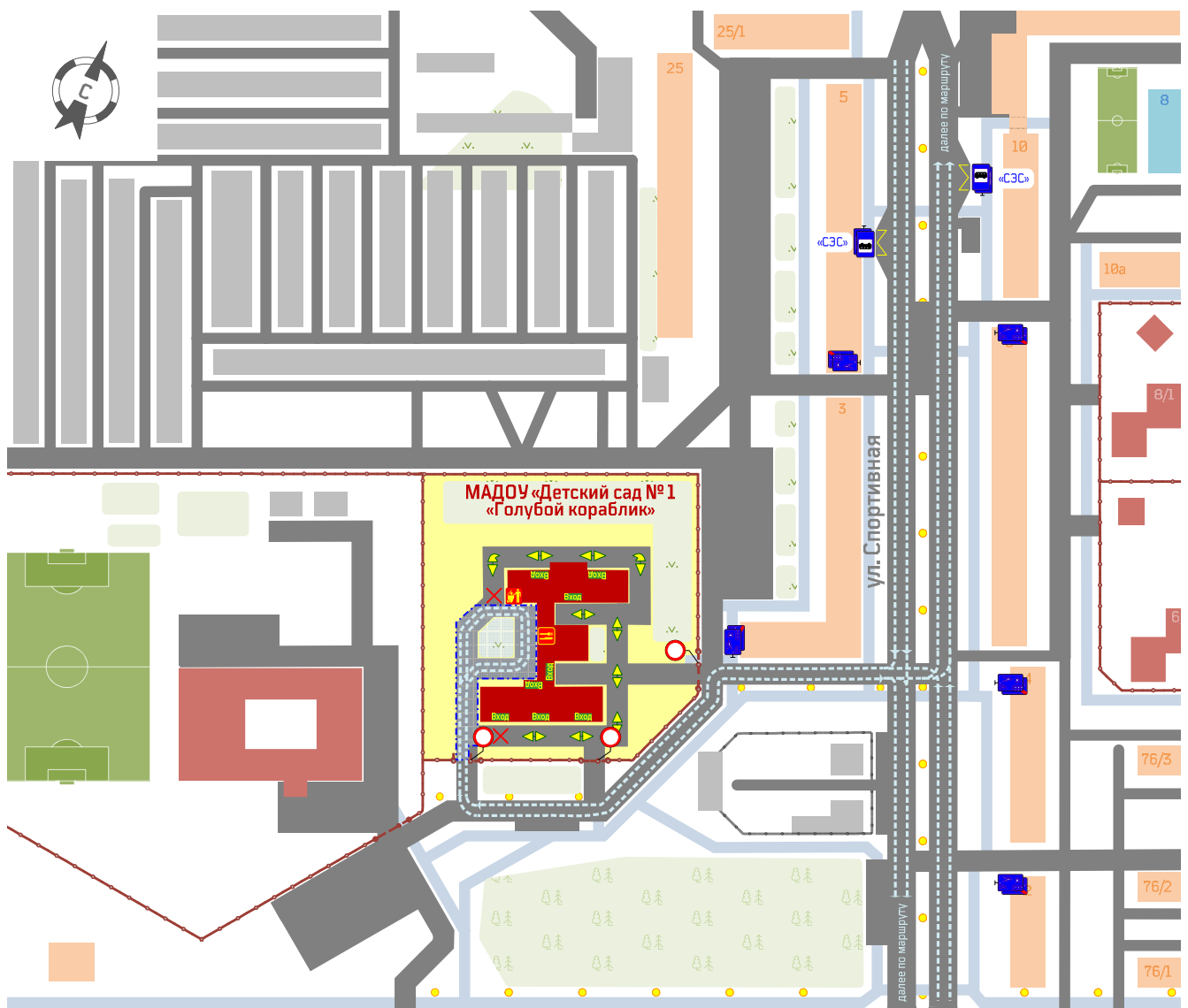
Тип пешеходного перехода (регулируемый / нерегулируемый):

наземный, нерегулируемый;

Наличие и состояние технических средств организации дорожного движения на пешеходном переходе и подходах к нему:

дорожные знаки 5.19.1, 5.19.2	установлены, удовлетворительное;
искусственные неровности:	установлены частично, удовлетворительное, требуется установить дополнительно;
дорожные знаки 5.20:	установлены частично, удовлетворительное, требуется установить дополнительно;
дорожные знаки 3.24 «20»:	установлены частично, удовлетворительное, требуется установить дополнительно;
дорожные знаки 1.23 (повторные), с табличкой 8.2.1:	установлены, удовлетворительное, требуется установить уточнить;
дорожные знаки 1.17 с табличкой 8.2.1:	установлены, удовлетворительное, требуется установить уточнить;
дорожные знаки 1.23 (основные):	установлены, удовлетворительное, требуется установить уточнить;
пешеходное ограждение ограничивающее перильного типа:	отсутствуют, требуется установить;
светофоры типа П.1:	нет, не требуется;
светофоры типа Т.7:	установлены, удовлетворительное;
горизонтальная дорожная разметка:	
линия 1.1, материал:	сезонное нанесение, краска;
линии 1.14.1 на «желтом фоне», материал:	сезонное нанесение, краска;
линии 1.25, материал:	сезонное нанесение, краска;
символы 1.24.1, материал:	сезонное нанесение, краска;
символы 1.24.2, материал:	сезонное нанесение, краска.
Наличие и состояние подходов к пешеходному переходу, материал покрытия:	- в наличии, с обеих сторон, удовлетворительное, асфальтобетон.
Наличие и состояние наружного освещения пешеходного перехода:	- в наличии, с нечётной стороны ул. Калинина, удовлетворительное.
Другие (дополнительные) средства организации дорожного движения:	- отсутствуют.

СХЕМА ПУТИ ДВИЖЕНИЯ ТРАНСПОРТНЫХ СРЕДСТВ К МЕСТАМ ПОГРУЗКИ-РАЗГРУЗКИ И РЕКОМЕНДУЕМЫЕ БЕЗОПАСНЫЕ ПУТИ ДВИЖЕНИЯ ДЕТЕЙ ПО ТЕРРИТОРИИ МАДОУ «ДЕТСКИЙ САД №1 «ГОЛУБОЙ КОРАБЛИК»



УСЛОВНЫЕ ОБОЗНАЧЕНИЯ:

- здание МАДОУ «Детский сад №1 «Голубой кораблик»;
- территория МАДОУ «Детский сад №1 «Голубой кораблик»;
- другие учреждения образования;
- жилая застройка;
- промышленные, складские или коммунальные объекты, хозяйственные и прочие постройки;
- «зелёные» зоны, лесные массивы;
- проезжая часть улиц, дорог, проездов, парковки и пр.;
- тротуары, пешеходные дорожки и т.п.;
- остановки общественного транспорта;
- «СП «Кедр» - название остановок общественного транспорта;
- знаки дорожные;
- безопасные пути движения воспитанников;

- ограждение территории образовательного учреждения, калитки, ворота;
- пути движения транспортных средств;
- зона проведения погрузочно-разгрузочных работ;
- места погрузки-разгрузки (площадка сбора ТКО и пищеблок).

ПОЯСНИТЕЛЬНАЯ ЗАПИСКА

1. Доставка грузов к МАДОУ «Детский сад №1 «Голубой кораблик» осуществляется со стороны ул. Спортивная.
2. Погрузка-разгрузка продуктов питания, материалов, оборудования и твердых коммунальных отходов осуществляется во внутреннем дворе здания МАДОУ «Детский сад №1 «Голубой кораблик».
3. При движении транспортных средств по территории МАДОУ «Детский сад №1 «Голубой кораблик», а так же, при проведении погрузочно-разгрузочных работ следует исключить пересечение путей движения воспитанников и транспортных средств, а также нахождение воспитанников в зоне проведения погрузочно-разгрузочных работ во внутреннем дворе.

ОБЕСПЕЧЕНИЕ БЕЗОПАСНОСТИ ПЕРЕВОЗОК ДЕТЕЙ СПЕЦИАЛЬНЫМ ТРАНСПОРТНЫМ СРЕДСТВОМ (АВТОБУСОМ)

ОБЩИЕ СВЕДЕНИЯ

(заполняется при наличии собственного автобуса в образовательном учреждении)

Марка: _____

Модель: _____

Государственный регистрационный знак: _____

Год выпуска: _____

Количество мест в автобусе: _____

Соответствие конструкции требованиям, предъявляемым к школьным автобусам:

1. СВЕДЕНИЯ О ВОДИТЕЛЕ (ЯХ) АВТОБУСА (СОВ)

Фамилия, Имя, Отчество	Дата принятия на работу	Стаж вождения ТС категории «D»	Дата предстоящего медицинского осмотра	Период проведения стажировки	Сроки повышения квалификации	Допущенные нарушения ПДД

2. ОРГАНИЗАЦИОННО-ТЕХНИЧЕСКОЕ ОБЕСПЕЧЕНИЕ

Лицо, ответственное за обеспечение безопасности дорожного движения

Фамилия, Имя, Отчество: _____

Должность: _____

Дата назначения: _____

Дата переаттестации: _____

Организация проведения предрейсового медицинского осмотра водителя (ей)

Предрейсовый медицинский осмотр водителей осуществляет: _____

_____ на основании: _____

действительного до: _____

**ПАСПОРТ
ДОРОЖНОЙ БЕЗОПАСНОСТИ**

**ОБЕСПЕЧЕНИЕ БЕЗОПАСНОСТИ ПЕРЕВОЗОК
ДЕТЕЙ СПЕЦИАЛЬНЫМ ТРАНСПОРТНЫМ
СРЕДСТВОМ (АВТОБУСОМ)**

20

Организация проведения предрейсового технического осмотра транспортного средства

Предрейсовый технический осмотр транспортного средства
осуществляет: _____

на основании: _____

действительного до: _____

Дата очередного технического осмотра: _____

Место стоянки автобуса в нерабочее время: _____

меры, исключающие несанкционированное использование: _____

3. СВЕДЕНИЯ О ВЛАДЕЛЬЦЕ АВТОБУСА

Юридический адрес владельца: _____

Юридический адрес владельца: _____

Фактический адрес владельца: _____

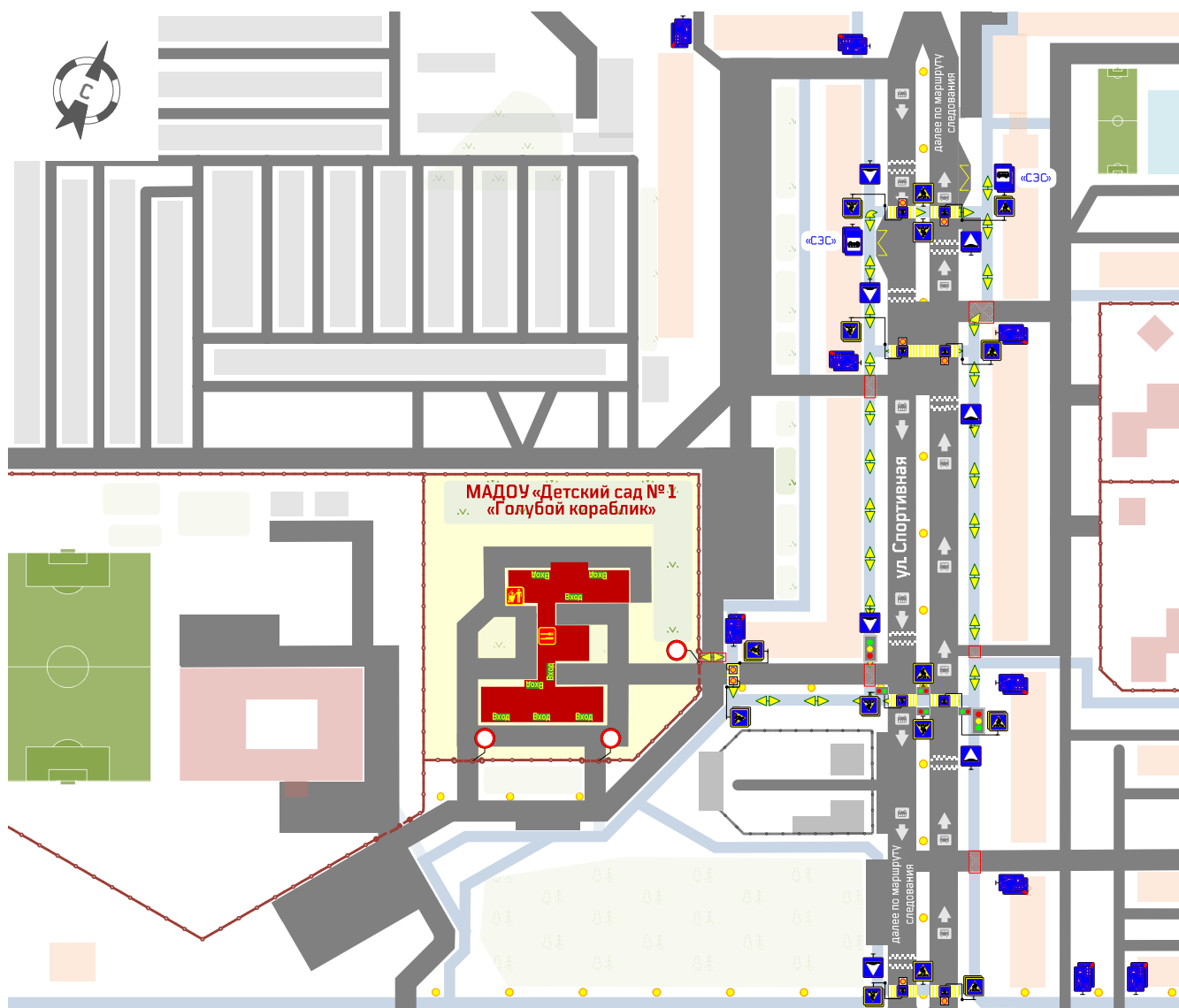
Телефон ответственного лица: _____

**4. СВЕДЕНИЯ ОБ ОРГАНИЗАЦИЯХ, ОСУЩЕСТВЛЯЮЩИХ ПЕРЕВОЗКУ ДЕТЕЙ
СПЕЦИАЛЬНЫМ ТРАНСПОРТНЫМ СРЕДСТВОМ (АВТОБУСОМ)**

(заполняется при отсутствии собственного автобуса в образовательном учреждении)

При перевозке детей специальным транспортным средством (автобусом) сторонней организацией оформляется пакет документов в соответствии с действующим законодательством и иными нормативными актами и заполняется информационная карточка по форме, указанной в Приложении 1. Заполненная карточка храниться в «Паспорте дорожной безопасности».

СХЕМА БЕЗОПАСНОГО РАСПОЛОЖЕНИЯ АВТОБУСНЫХ ОСТАНОВОК В РАЙОНЕ МАДОУ «ДЕТСКИЙ САД № 1 «ГОЛУБОЙ КОРАБЛИК»



УСЛОВНЫЕ ОБОЗНАЧЕНИЯ:

- здание МАДОУ «Детский сад № 1 «Голубой кораблик»;
- территория МАДОУ «Детский сад № 1 «Голубой кораблик»;
- другие учреждения образования;
- жилая застройка;
- промышленные, складские или коммунальные объекты, хозяйственные и прочие постройки;
- «зелёные» зоны, лесные массивы;
- проезжая часть улиц, дорог, проездов, парковки и пр.;
- тротуары, пешеходные дорожки и т.п.;
- остановки общественного транспорта;
- «СП «Кедр» - название остановок общественного транспорта;
- знаки дорожные;
- безопасные пути движения воспитанников;
- пути движения транспортных средств;

- ограждение территории образовательного учреждения, калитки, ворота;

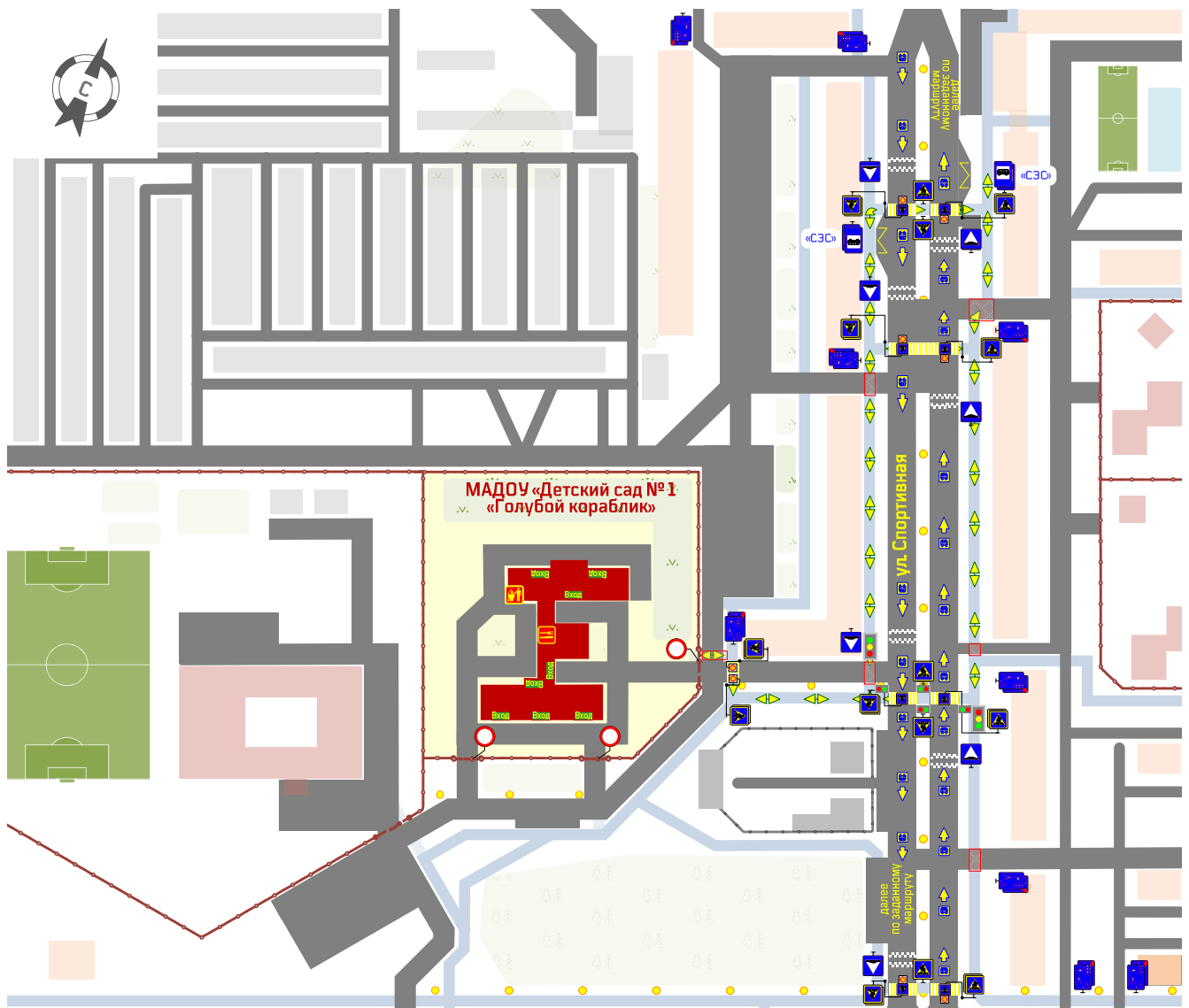
- зона проведения погрузочно-разгрузочных работ;

- места погрузки-разгрузки (площадка сбора ТКО и пищеблок).

ПОЯСНИТЕЛЬНАЯ ЗАПИСКА

1. Ближайшие к МАДОУ «Детский сад № 1 «Голубой кораблик» автобусные остановки «СЭС» расположены по ул. Спортивная, в районе пересечения домов № 5 и № 10.
2. Движение воспитанников от автобусной остановки «СЭС», расположенной на нечётной стороне ул. Спортивная и обратно, осуществляется по тротуару ул. Спортивная, нерегулируемым пешеходным переходам, по тротуару внутриквартального проезда до входной калитки МАДОУ «Детский сад № 1 «Голубой кораблик».
3. Движение воспитанников от автобусной остановки «СЭС», расположенной на чётной стороне ул. Спортивная и обратно, осуществляется по тротуарам ул. Спортивная, нерегулируемым или регулируемым пешеходным переходам через ул. Спортивная и тротуару внутриквартального проезда до входной калитки МАДОУ «Детский сад № 1 «Голубой кораблик».

СХЕМА МАРШРУТОВ ДВИЖЕНИЯ АВТОБУСОВ И БЕЗОПАСНЫХ МАРШРУТОВ ДВИЖЕНИЯ ДЕТЕЙ ПРИ ПЕРЕВОЗКЕ ВОСПИТАННИКОВ МАДОУ «ДЕТСКИЙ САД № 1 «ГОЛУБОЙ КОРАБЛИК»



УСЛОВНЫЕ ОБОЗНАЧЕНИЯ:

- здание МАДОУ «Детский сад № 1 «Голубой кораблик»;
- территория МАДОУ «Детский сад № 1 «Голубой кораблик»;
- другие учреждения образования;
- жилая застройка;
- промышленные, складские или коммунальные объекты, хозяйственные и прочие постройки;
- «зелёные» зоны, лесные массивы;
- проезжая часть улиц, дорог, проездов, парковки и пр.;
- тротуары, пешеходные дорожки и т.п.;
- остановки общественного транспорта;
- название остановок общественного транспорта;
- ↑ - знаки дорожные;
- ↓ - безопасные пути движения воспитанников;
- - пути движения транспортных средств;

- ограждение территории образовательного учреждения, калитки, ворота;

- зона проведения погрузочно-разгрузочных работ;

- места погрузки-разгрузки (площадка сбора ТКО и пищеблок).

ПОЯСНИТЕЛЬНАЯ ЗАПИСКА

1. При перевозе групп воспитанников специальным транспортным средством (автобусом) для посадки и высадки используются оборудованные автобусные остановки «СЭС», расположенные с чётной и (или) нечётной стороны ул. Спортивная.
2. Движение воспитанников от автобусной остановки «СЭС», расположенной на нечётной стороне ул. Спортивная и обратно, осуществляется по тротуару ул. Спортивная, нерегулируемым пешеходным переходом, по внутриквартальном проезде до входной калитки МАДОУ «Детский сад № 1 «Голубой кораблик».
3. Движение воспитанников от автобусной остановки «СЭС», расположенной на чётной стороне ул. Спортивная и обратно, осуществляется по тротуарам ул. Спортивная, нерегулируемым или регулируемым пешеходным переходам через ул. Спортивная и по тротуару внутриквартального проезда до входной калитки МАДОУ «Детский сад № 1 «Голубой кораблик».

КАРТОЧКА № 1
ОСТАНОВКИ ОБЩЕСТВЕННОГО ТРАНСПОРТА (АВТОБУСНОЙ)

Место (зона) расположения остановки общественного транспорта (автобусной)

ул. Спортивная, чётная сторона, в районе дома № 10 по ул. Спортивная.

Название автобусной остановки общественного транспорта (автобусной)

Остановка «СЭС»

Номера маршрутов общественного транспорта (автобусных)

2, 2 а, 2б, 3, 4, 5, 5а, 11, 15, 105, 222, 527, 816

Элементы автобусной остановки (наличие, потребность, состояние, соответствие нормативным требованиям):

разделительная полоса:	отсутствует, не требуется;
переходно-скоростная полоса:	отсутствует, не требуется;
участок въезда:	отсутствует, требуется обустроить;
остановочная площадка:	отсутствует, требуется обустроить;
участок выезда:	отсутствует, требуется обустроить;
посадочная площадка:	существует, удовлетворительное;
площадка ожидания:	отсутствует, не требуется;
автопавильон:	существует, удовлетворительное;
тротуары (пешеходные дорожки):	существуют, удовлетворительное;
пешеходный переход (способ пересечения, наличие регулирования, место размещения):	существует, наземный, нерегулируемый, перегон, удовлетворительное;
искусственное наружное освещение	существует, на РП ул. Спортивная;
туалет:	отсутствует, не требуется;
скамья:	существует, удовлетворительное;
урна:	существует, удовлетворительное;
технические средства организации дорожного движения:	технические средства организации дорожного движения:
- дорожные знаки 5.16:	существуют, удовлетворительное;
горизонтальная дорожная разметка:	
1.11 (для участка въезда):	сезонное нанесение;
1.1 (для остановочной площадки):	сезонное нанесение;
1.17 (для остановочной площадки):	сезонное нанесение;
1.11 (для участка выезда):	сезонное нанесение;
вертикальная дорожная разметка для горизонтальных элементов:	
2.7 (для посадочной площадки):	сезонное нанесение;
дорожное ограждение барьерное:	отсутствует, не требуется;
дорожное ограждение пешеходное (перильного типа):	отсутствует, требуется установить
Прочие недостатки, нарушения (отступления) нормативных требований:	отсутствие «заездного кармана», размещение торговой точки (киоска) в пределах посадочной площадки.

КАРТОЧКА № 1
ОСТАНОВКИ ОБЩЕСТВЕННОГО ТРАНСПОРТА (АВТОБУСНОЙ)

Место (зона) расположения остановки общественного транспорта (автобусной) ул. Спортивная, нечётная сторона, в районе дома № 5 по ул. Спортивная.

Название автобусной остановки общественного транспорта (автобусной) Остановка «СЭС»

Номера маршрутов общественного транспорта (автобусных) 2, 2 а, 2б, 3, 4, 5, 5а, 11, 15, 105, 222, 527, 816

Элементы автобусной остановки (наличие, потребность, состояние, соответствие нормативным требованиям):

разделительная полоса:	отсутствует, не требуется;
переходно-скоростная полоса:	отсутствует, не требуется;
участок въезда:	отсутствует, требуется обустроить;
остановочная площадка:	отсутствует, требуется обустроить;
участок выезда:	отсутствует, требуется обустроить;
посадочная площадка:	существует, удовлетворительное;
площадка ожидания:	отсутствует, не требуется;
автопавильон:	существует, удовлетворительное;
тротуары (пешеходные дорожки):	существуют, удовлетворительное;
пешеходный переход (способ пересечения, наличие регулирования, место размещения):	существует, наземный, нерегулируемый, перегон, удовлетворительное;
искусственное наружное освещение	существует, на РП ул. Спортивная;
туалет:	отсутствует, не требуется;
скамья:	существует, удовлетворительное;
урна:	существует, удовлетворительное;
технические средства организации дорожного движения:	технические средства организации дорожного движения:
- дорожные знаки 5.16:	существуют, удовлетворительное;
горизонтальная дорожная разметка:	
1.11 (для участка въезда):	сезонное нанесение;
1.1 (для остановочной площадки):	сезонное нанесение;
1.17 (для остановочной площадки):	сезонное нанесение;
1.11 (для участка выезда):	сезонное нанесение;
вертикальная дорожная разметка для горизонтальных элементов:	
2.7 (для посадочной площадки):	сезонное нанесение;
дорожное ограждение барьерное:	отсутствует, не требуется;
дорожное ограждение пешеходное (перильного типа):	отсутствует, требуется установить
Прочие недостатки, нарушения (отступления) нормативных требований:	отсутствие «заездного кармана», размещение торговой точки (киоска) в пределах посадочной площадки.

**ПАСПОРТ
ДОРОЖНОЙ БЕЗОПАСНОСТИ**

**КАРТОЧКА
ОСТАНОВКИ ОБЩЕСТВЕННОГО ТРАНСПОРТА**

25

ОБЕСПЕЧЕНИЕ БЕЗОПАСНОСТИ ДЕТЕЙ ПРИ ПРОВЕДЕНИИ ДОРОЖНЫХ РЕМОНТНО-СТРОИТЕЛЬНЫХ РАБОТ

Схема пути движения транспортных средств и обучающихся, при проведении дорожных ремонтно-строительных работ вблизи образовательного учреждения разрабатывается для каждого случая проведения таких работ отдельно.

На схеме указывается место производства дорожных ремонтно-строительных работ, его обустройство дорожными знаками и ограждениями, иными техническими средствами организации дорожного движения, а также безопасный маршрут движения воспитанников к МАДОУ «Детский сад № 1 «Голубой кораблик» с учетом изменения маршрута движения по тротуару.

На схеме должны быть обозначены:

- участок производства дорожных ремонтно-строительных работ;
- автомобильные дороги;
- тротуары;
- альтернативные пути (обходы места производства дорожных ремонтно-строительных работ пешеходами и объезды транспортными средствами);
- здание МАДОУ «Детский сад № 1 «Голубой кораблик»;
- ограждение территории МАДОУ «Детский сад № 1 «Голубой кораблик».

Схема разрабатывается в соответствии с нормативными документами с сфере обеспечения безопасности дорожного движения.

**ИНФОРМАЦИОННАЯ КАРТОЧКА
ПЕРЕВОЗОК ДЕТЕЙ СПЕЦИАЛЬНЫМ ТРАНСПОРТНЫМ СРЕДСТВОМ
(АВТОБУСОМ)**

ОБЩИЕ СВЕДЕНИЯ

Марка: _____

Модель: _____

Государственный регистрационный знак: _____

Год выпуска: _____

Количество мест в автобусе: _____

Соответствие конструкции требованиям, предъявляемым к школьным автобусам: _____

1. СВЕДЕНИЯ О ВЛАДЕЛЬЦЕ АВТОБУСА

Владелец: _____

Юридический адрес владельца: _____

Фактический адрес владельца: _____

Телефон ответственного лица: _____

2. СВЕДЕНИЯ О ВОДИТЕЛЕ АВТОБУСА

Фамилия, Имя, Отчество: _____

Принят на работу: _____

Стаж вождения категории «D»: _____

3. ОРГАНИЗАЦИОННО-ТЕХНИЧЕСКОЕ ОБЕСПЕЧЕНИЕ

Лицо, ответственное за обеспечение безопасности дорожного движения

Фамилия, Имя, Отчество: _____

Должность: _____

Дата назначения: _____

Дата переаттестации: _____

Дата последнего технического осмотра: _____

Директор (руководитель) образовательного учреждения:

_____ (подпись)

_____ (Фамилия, Имя, Отчество)

Директор (руководитель) организации, осуществляющей перевозку детей специальным транспортом (автобусом)

_____ (подпись)

_____ (Фамилия, Имя, Отчество)